

UCHWAŁA NR IX/ 44 / 2015
RADY GMINY SZYDLÓW

z dnia 14 maja 2015 r.

w sprawie zaliczenia niektórych dróg na terenie Gminy Szydłów do kategorii dróg gminnych

Na podstawie art. 7 ust. 1, pkt. 2 i art. 18 ust. 2 pkt. 15 ustawy z dnia 8 marca 1990 r. o samorządzie gminnym (jednolity tekst Dz. U. z 2013 r. poz. 594, poz. 645, poz. 1318, z 2014 r. poz. 379, poz. 1072) oraz art. 7 ust. 1-2 i art. 10 ust. 1-3 ustawy z dnia 21 marca 1985 r. o drogach publicznych (jednolity tekst Dz. U. z 2015 r. poz. 460) Rada Gminy Szydłów uchwała, co następuje:

§ 1. Z dniem 1 stycznia 2016 roku zalicza się do kategorii dróg gminnych drogi wyszczególnione w załączniku Nr 1 do niniejszej uchwały.

§ 2. Szczegółowe położenie i przebieg dróg wymienionych w § 1 oznaczone są na mapach stanowiących załączniki Nr 2 - 6 do niniejszej uchwały.

§ 3. Wykonanie uchwały powierza się Wójtowi Gminy Szydłów.

§ 4. 1. Uchwała podlega publikacji w Dzienniku Urzędowym Województwa Świętokrzyskiego.

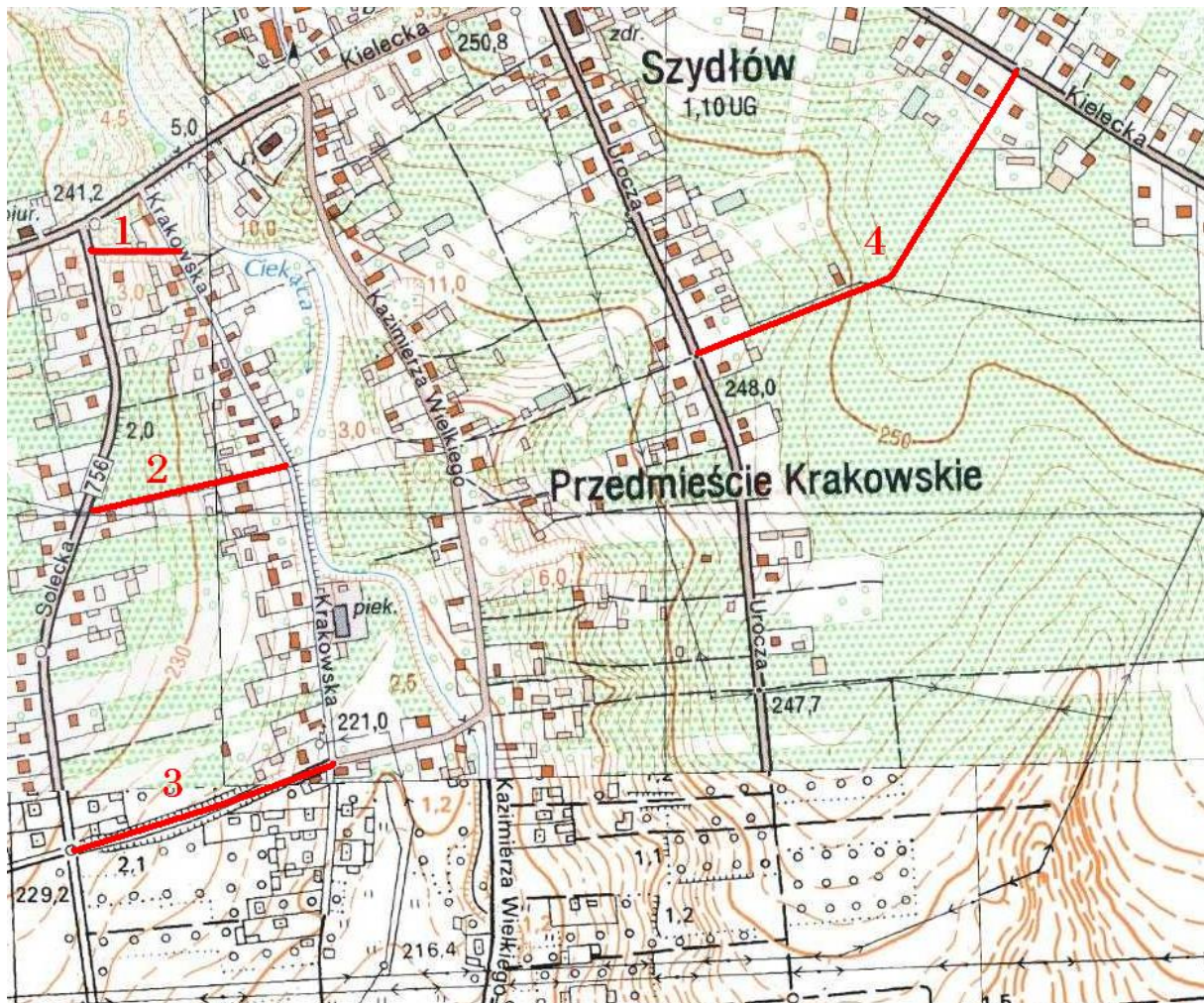
2. Uchwała wchodzi w życie po upływie 14 dni od daty ogłoszenia w Dzienniku Urzędowym Województwa Świętokrzyskiego i obowiązuje od dnia 1 stycznia 2016 roku.

Przewodniczący Rady Gminy

mgr Janusz Juszcak

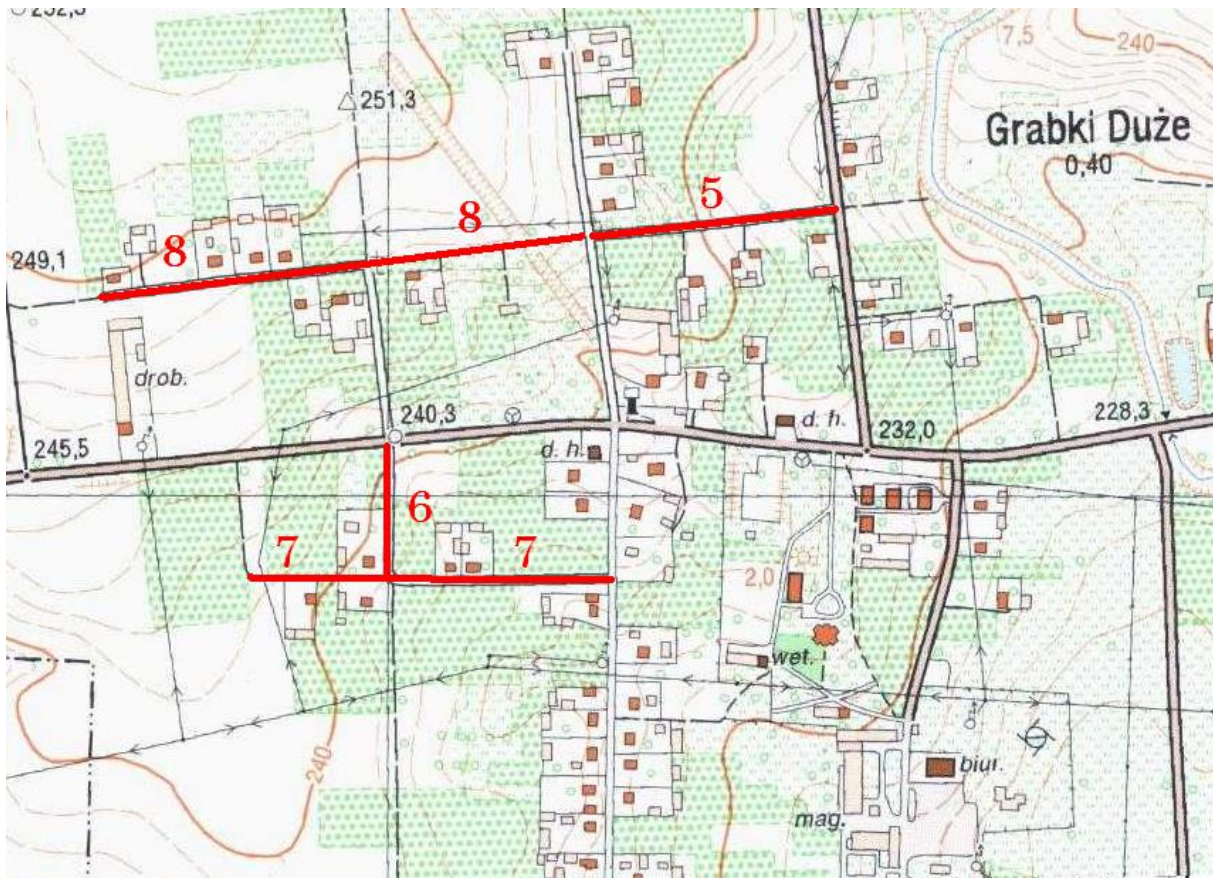
WYKAZ DRÓG GMINNYCH NA TERENIE GMINY SZYDŁÓW

Lp.	Nazwa drogi	Przebieg drogi	Numer ewidencyjny działki
1.	Szydłów - łącznik nr 1	Od drogi wojewódzkiej nr 756 (Stopnica - Starachowice) - ul. Solecka do drogi gminnej nr 390041T - ul. Krakowska	580
2.	Szydłów - łącznik nr 2	Od drogi wojewódzkiej nr 756 (Stopnica - Starachowice) - ul. Solecka do drogi gminnej nr 390041T - ul. Krakowska	581
3.	Szydłów - łącznik nr 3	Od drogi wojewódzkiej nr 756 (Stopnica - Starachowice) - ul. Solecka do drogi gminnej nr 390041T - ul. Krakowska	582
4.	Szydłów - łącznik nr 4	Od drogi wojewódzkiej nr 765 (Chmielnik - Osiek) - ul. Kielecka do drogi gminnej nr 390030 - ul. Uroczą	600
			2520
			604/2
5.	Grabki Duże - łącznik nr 1	Od drogi gminnej nr 390020T (Grabki Duże - Zielonka przez wieś) do drogi powiatowej nr 0033T (Potok - Grabki Duże)	205
6.	Grabki Duże - łącznik nr 2	Od drogi wojewódzkiej nr 765 (Chmielnik - Osiek) do drogi "Grabki Duże - łącznik nr 3", kończy się w polach na wysokości działki nr 354	359/3
7.	Grabki Duże - łącznik nr 3	Od drogi gminnej nr 390018T (Grabki Duże przez wieś), w kierunku zachodnim w stronę wsi Grabki Małe, krzyżuje się z drogą "Grabki Duże łącznik nr 2", kończy się w polach na wysokości działki nr 300/2	355/1
			355/2
8.	Grabki Duże -Zielonka	Od drogi gminnej nr 390020T (Grabki Duże - Zielonka przez wieś) w kierunku zachodnim do skrzyżowania z drogą polną działką nr 141/1	171
			172
9.	Rudki - Modrzewiec	Od drogi powiatowej nr 0022T (Chmielnik - Życiny) około 260 m w kierunku północnym, następnie skręca w kierunku zachodnim przez przysiółek Modrzewiec	512
			513
10.	Potok - łącznik za kościołem	Od drogi powiatowej nr 0033T (Potok - Grabki Duże) w kierunku północnym, wzdłuż stawów rybnych do skrzyżowania z drogą powiatową nr 0022T (Chmielnik - Życiny) oraz z drogą gminną nr 390010T (Potok - Księża Niwa)	221
11.	Gacki - Gacki Nowe	Od drogi powiatowej nr 0037T (Szydłów - Pieczonogi) przez przysiółek Gacki Nowe do drogi powiatowej nr 0033T (Gacki - Dobrów)	453
12.	Solec - Korytka	Od drogi gminnej nr 390046T (Solec Korytka - Grzymała) w kierunku południowo - zachodnim, kończy się w polach na wysokości działek nr 109 i nr 96	387



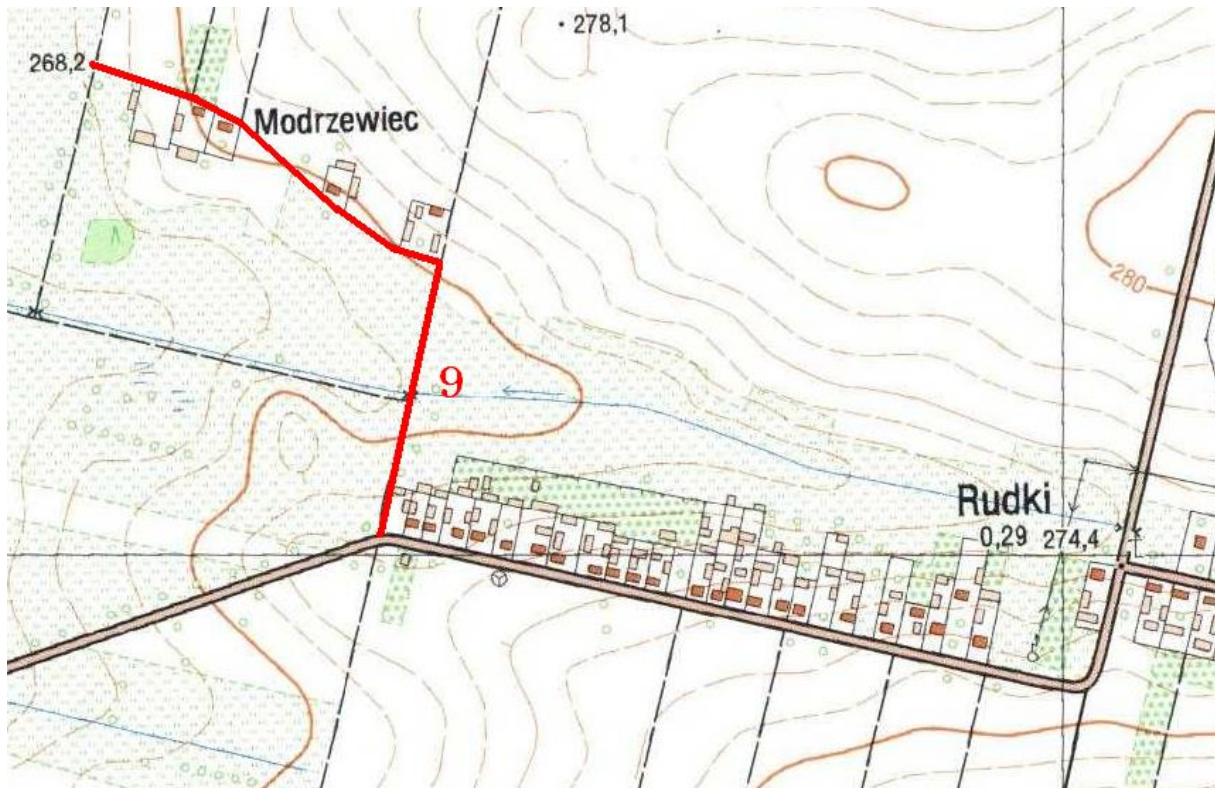
Legenda:

- 1** - Szydłów - łącznik nr 1
- 2** - Szydłów - łącznik nr 2
- 3** - Szydłów - łącznik nr 3
- 4** - Szydłów - łącznik nr 4



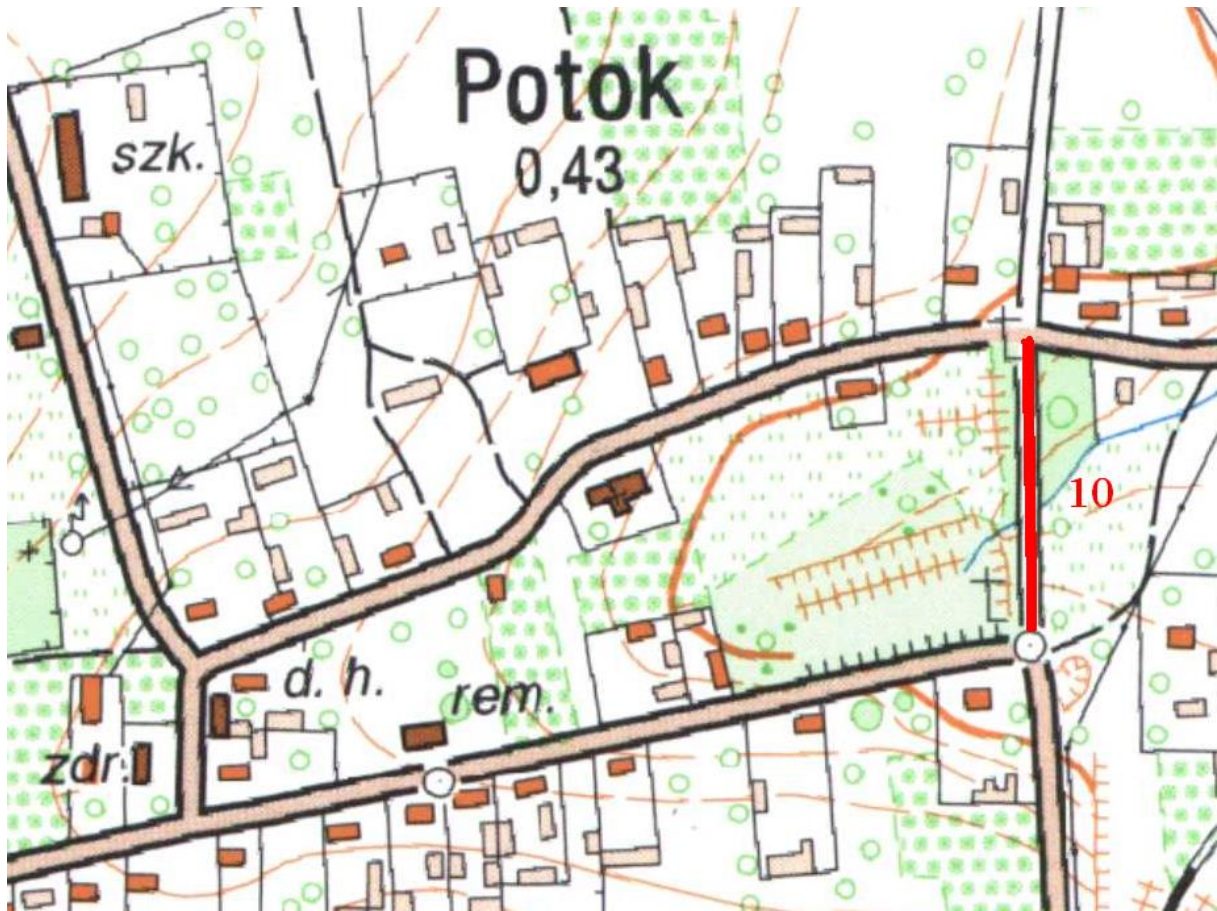
Legenda:

-  **5** - Grabki Duże - łącznik nr 1
-  **6** - Grabki Duże - łącznik nr 2
-  **7** - Grabki Duże - łącznik nr 3
-  **8** - Grabki Duże - Zielonka



Legenda:

 **9** - Rudki - Modrzewiec





Legenda:

 10 - Potok - łącznik za kościołem

Załącznik Nr 6
do Uchwały Nr IX/44/2015
Rady Gminy Szydłów
z dnia 14 maja 2015 r.



Legenda:

-  **11** - Gacki - Gacki Nowe
-  **12** - Solec - Korytko